



DIRECCION DE OBRAS
PÚBLICAS

ADMINISTRACION 2021-2024

Oficio No. 02068

Expediente No. 0102068

Asunto: **Constancia de Servicios Primarios.-**

A QUIEN CORRESPONDA:

EL MUNICIPIO DE CONCEPCION DEL ORO, A TRAVES DE LA DIRECCION DE OBRAS PÚBLICAS.

HACE CONSTAR

QUE EL PREDIO RUSTICO A NOMBRE DEL C. ,
UBICADO EN LA
 CONCEPCION DEL ORO, ZAC., CON UNA SUPERFICIE DE
, CUENTA CON LOS SERVICIOS PRIMARIOS DE:
.

SE EXTIENDE LA PRESENTE PARA LOS USOS Y FINES LEGALES QUE AL INTERESADO CONVENGAN EN LA CIUDAD DE CONCEPCION DEL ORO, ZAC. A LOS CATORCE DIAS DEL MES DE NOVIEMBRE DEL AÑO DOS MIL VEINTITRES.


ATENTAMENTE

OBRAS PÚBLICAS
Concepción del Oro
Ayuntamiento
ING. ERIK GIBRAN ESPINOZA LUGO
DIRECTOR DE OBRAS Y SERVICIOS PUBLICOS

ALLENDE NÚM. 21 COL. CENTRO 98200
TEL (01-842) 42 400 17 y 42 402 33
CONCEPCIÓN DEL ORO, ZAC

N7-ELIMINADO 1

PLANO AUTORIZADO MEDIANTE OFICIO No. 012065 DE FECHA 14 DE NOVIEMBRE DE 2023

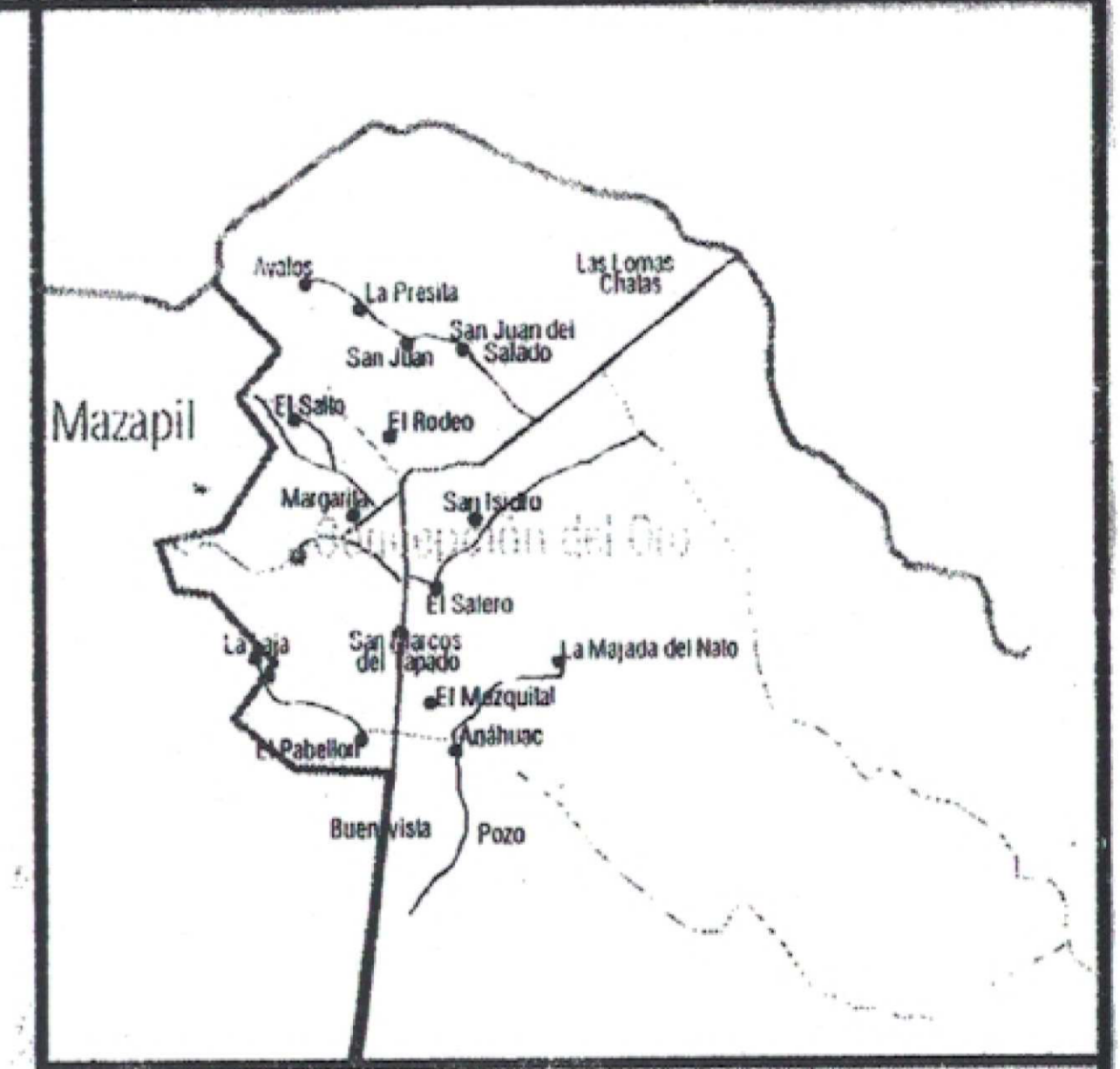

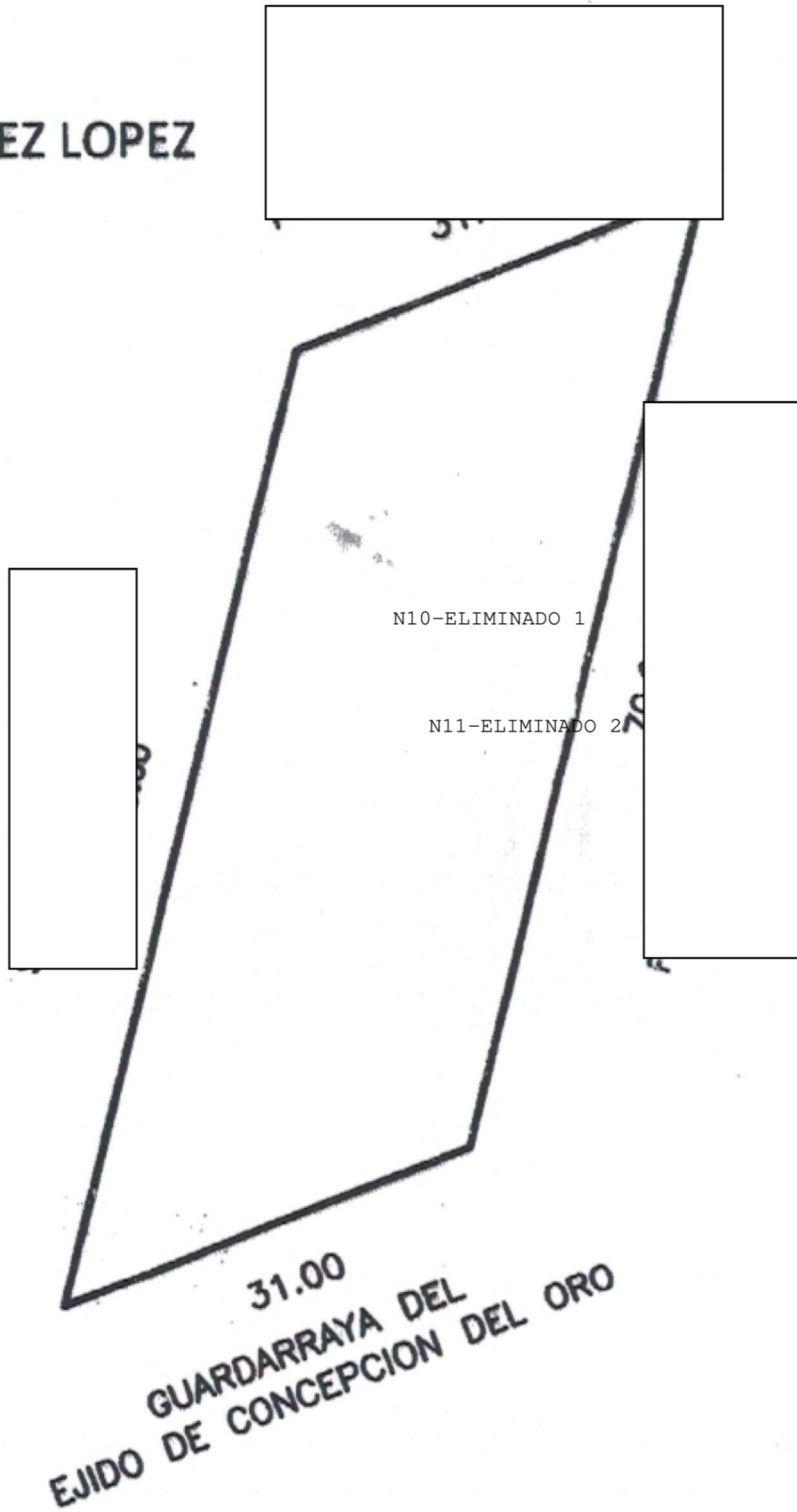


N9-ELIMINADO 1

[Handwritten signature]


JOSE LUIS MARTINEZ LOPEZ
PRESIDENTE MUNICIPAL

PRESIDENCIA MUNICIPAL
Concepción del Oro, Zac.
Ayuntamiento 2021-2024



LOCALIZACION


SUPERFICIE TOTAL: 1,767.60 M²



[Handwritten signature]

OBRAS PUBLICAS
Concepción del Oro, Zac.
Ayuntamiento 2021-2024
GILBERTO ESPINOZA LUGO
DIRECTOR DE OBRAS Y SERVICIOS PUBLICOS

PLANO	DE UN PREDIO RUSTICO
PROPIETARIO	<input type="text"/>
UBICACION	<input type="text"/>
MUNICIPIO	CONCEPCION DEL ORO, ZAC.
ESCALA	1: 1000
FECHA	OCTUBRE 2023
CONCEPCION DEL ORO, ZACATECAS	



MUNICIPIO DE CONCEPCIÓN DEL ORO
 CALLE ALLENDE N°, COLONIA CENTRO, C.P. 98200 TEL 842-4-24-00-17
 R.F.C. MCO850101MC3
 TESORERÍA MUNICIPAL

FOLIO 8 4206
 4514

IMPUESTO PREDIO RUSTICO

# CUENTA	CUENTA ANT.	FECHA DE PAGO	PERIODO DE PAGO	CVE CATASTRAL ANT.	CUENTA PREDIAL
07C00225	C0005300	2023-01-10	2023 - 2023	N13-ELIMINADO 72	N14-ELIMINADO 72

UBICACION N15-ELIMINADO 2 PROPIETARIO N12-ELIMINADO 1

SUPERFICIE EN HA	CONSTR M2	ZONA IMPUESTO	IMPUESTO M2	IMPORTE TERR
20-47-37.00 HA	0.0000		0.00000	\$0.00

BLOQUE	TIPO CONST	USO	NIVEL	SUPERFICIE	IMPTO. M2	IMPORTE CONST
		T		20-47-37.00 HA	0.00000	\$0.00

+IMPTO PREDIAL	\$254.00
+CUOTA BALDIO	\$0.00
-BONIFICACION	\$0.00
+SAP	\$0.00
+RECARGO	\$0.00
-DESC. RECARGO	\$0.00
+ACTUALIZACION	\$0.00
+REZAGO	\$0.00
TOTAL	\$254.00

IMPORTE CON LETRA

DOSCIENTOS CINCUENTA Y CUATRO PESOS 00/100 M.N.

OBSERVACIONES

FIRMA Y SELLO

FUNDAMENTO LEGAL

- 1.- ELIMINADO el nombre completo, 1 párrafo de 1 renglón por ser un dato personal de conformidad con el Artículo 85 de la Ley de Transparencia y Acceso a la Información Pública del Estado de Zacatecas.
- 2.- ELIMINADO el domicilio particular, 1 párrafo de 1 renglón por ser un dato personal de conformidad con el Artículo 85 de la Ley de Transparencia y Acceso a la Información Pública del Estado de Zacatecas.
- 3.- ELIMINADO el domicilio particular, 1 párrafo de 1 renglón por ser un dato personal de conformidad con el Artículo 85 de la Ley de Transparencia y Acceso a la Información Pública del Estado de Zacatecas.
- 4.- ELIMINADA la información correspondiente a una persona relacionada con un procedimiento administrativo, 1 párrafo de 1 renglón por ser información confidencial de conformidad con el Artículo 85 de la Ley de Transparencia y Acceso a la Información Pública del Estado de Zacatecas.
- 5.- ELIMINADOS los servicios contratados, 1 párrafo de 1 renglón por ser información confidencial de conformidad con el Artículo 85 de la Ley de Transparencia y Acceso a la Información Pública del Estado de Zacatecas.
- 6.- ELIMINADOS los servicios contratados, 1 párrafo de 1 renglón por ser información confidencial de conformidad con el Artículo 85 de la Ley de Transparencia y Acceso a la Información Pública del Estado de Zacatecas.
- 7.- ELIMINADO el nombre completo, 1 párrafo de 1 renglón por ser un dato personal de conformidad con el Artículo 85 de la Ley de Transparencia y Acceso a la Información Pública del Estado de Zacatecas.
- 8.- ELIMINADO el nombre completo, 1 párrafo de 1 renglón por ser un dato personal de conformidad con el Artículo 85 de la Ley de Transparencia y Acceso a la Información Pública del Estado de Zacatecas.
- 9.- ELIMINADO el nombre completo, 1 párrafo de 1 renglón por ser un dato personal de conformidad con el Artículo 85 de la Ley de Transparencia y Acceso a la Información Pública del Estado de Zacatecas.
- 10.- ELIMINADO el nombre completo, 1 párrafo de 1 renglón por ser un dato personal de conformidad con el Artículo 85 de la Ley de Transparencia y Acceso a la Información Pública del Estado de Zacatecas.
- 11.- ELIMINADO el domicilio particular, 1 párrafo de 1 renglón por ser un dato personal de conformidad con el Artículo 85 de la Ley de Transparencia y Acceso a la Información Pública del Estado de Zacatecas.
- 12.- ELIMINADO el nombre completo, 1 párrafo de 1 renglón por ser un dato personal de conformidad con el Artículo 85 de la Ley de Transparencia y Acceso a la Información Pública del Estado de Zacatecas.
- 13.- ELIMINADA la información correspondiente a una persona relacionada con un procedimiento administrativo, 1 párrafo de 1 renglón por ser información confidencial de conformidad con el Artículo 85 de la Ley de Transparencia y Acceso a la Información Pública del Estado de Zacatecas.
- 14.- ELIMINADA la información correspondiente a una persona relacionada con un procedimiento administrativo, 1 párrafo de 1 renglón por ser información confidencial de conformidad con el Artículo 85 de la Ley de Transparencia y Acceso a la Información Pública del Estado de Zacatecas.
- 15.- ELIMINADO el domicilio particular, 1 párrafo de 1 renglón por ser un dato personal de conformidad con el Artículo 85 de la Ley de Transparencia y Acceso a la Información Pública del Estado de Zacatecas.
- 16.- ELIMINADO el nombre completo, 1 párrafo de 1 renglón por ser un dato personal de conformidad con el Artículo 85 de la Ley de Transparencia y Acceso a la Información Pública del Estado de Zacatecas.

FUNDAMENTO LEGAL